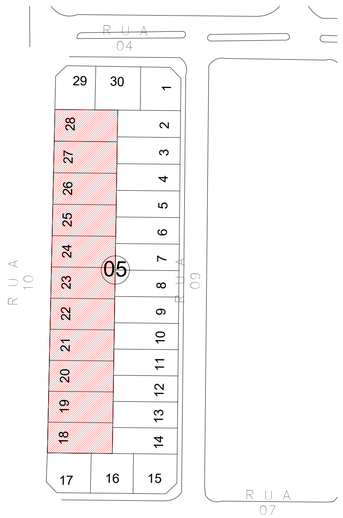

1 PLANTA DE SITUAÇÃO

ESCALA - 1 : 1000

LEGENDA:

- ÁREA DE PATAMARIZAÇÃO
- LOTE RECUSADO
- OBELISCO
- PLACA DE FISCALIZAÇÃO

ÁREA DO MURO DE ARRIMO - FORA DA PROJEÇÃO DA CASA - ATÉ 1,20M			
QUADRA E LOTE	DESCRIÇÃO DO MURO	MATERIAL	ÁREA
QD. 05, LT. 18	ARRIMO FORA DA PROJ. DA CASA - ATÉ 1,20M	BLOCO DE CONCRETO (14CM) - ARRIMO FINAL 16CM	8,03 m²
QD. 05, LT. 19	ARRIMO FORA DA PROJ. DA CASA - ATÉ 1,20M	BLOCO DE CONCRETO (14CM) - ARRIMO FINAL 16CM	8,06 m²
QD. 05, LT. 20	ARRIMO FORA DA PROJ. DA CASA - ATÉ 1,20M	BLOCO DE CONCRETO (14CM) - ARRIMO FINAL 16CM	8,08 m²
QD. 05, LT. 21	ARRIMO FORA DA PROJ. DA CASA - ATÉ 1,20M	BLOCO DE CONCRETO (14CM) - ARRIMO FINAL 16CM	8,11 m²
QD. 05, LT. 22	ARRIMO FORA DA PROJ. DA CASA - ATÉ 1,20M	BLOCO DE CONCRETO (14CM) - ARRIMO FINAL 16CM	8,13 m²
QD. 05, LT. 23	ARRIMO FORA DA PROJ. DA CASA - ATÉ 1,20M	BLOCO DE CONCRETO (14CM) - ARRIMO FINAL 16CM	6,11 m²
QD. 05, LT. 24	ARRIMO FORA DA PROJ. DA CASA - ATÉ 1,20M	BLOCO DE CONCRETO (14CM) - ARRIMO FINAL 16CM	6,14 m²
QD. 05, LT. 25	ARRIMO FORA DA PROJ. DA CASA - ATÉ 1,20M	BLOCO DE CONCRETO (14CM) - ARRIMO FINAL 16CM	8,20 m²
QD. 05, LT. 26	ARRIMO FORA DA PROJ. DA CASA - ATÉ 1,20M	BLOCO DE CONCRETO (14CM) - ARRIMO FINAL 16CM	6,17 m²
QD. 05, LT. 27	ARRIMO FORA DA PROJ. DA CASA - ATÉ 1,20M	BLOCO DE CONCRETO (14CM) - ARRIMO FINAL 16CM	6,19 m²
Total geral: 10			73,21 m²

TABELA DE DIMENSÕES DOS MUROS DE ARRIMO PARA DRENAGEM				
QUADRA E LOTE	DESCRIÇÃO DO MURO	COMPRIMENTO	ÁREA	ÁREA DE MANTA BIDIM
QD. 05, LT. 18	ARRIMO FORA DA PROJ. DA CASA - ATÉ 1,20M	10,04 m	8,03 m²	17,56 m²
QD. 05, LT. 19	ARRIMO FORA DA PROJ. DA CASA - ATÉ 1,20M	10,07 m	8,06 m²	17,62 m²
QD. 05, LT. 20	ARRIMO FORA DA PROJ. DA CASA - ATÉ 1,20M	10,10 m	8,08 m²	17,68 m²
QD. 05, LT. 21	ARRIMO FORA DA PROJ. DA CASA - ATÉ 1,20M	10,13 m	8,11 m²	17,74 m²
QD. 05, LT. 22	ARRIMO FORA DA PROJ. DA CASA - ATÉ 1,20M	10,16 m	8,13 m²	17,77 m²
QD. 05, LT. 23	ARRIMO FORA DA PROJ. DA CASA - ATÉ 1,20M	10,19 m	6,11 m²	13,76 m²
QD. 05, LT. 24	ARRIMO FORA DA PROJ. DA CASA - ATÉ 1,20M	10,23 m	6,14 m²	13,80 m²
QD. 05, LT. 25	ARRIMO FORA DA PROJ. DA CASA - ATÉ 1,20M	10,25 m	8,20 m²	17,93 m²
QD. 05, LT. 26	ARRIMO FORA DA PROJ. DA CASA - ATÉ 1,20M	10,29 m	6,17 m²	13,89 m²
QD. 05, LT. 27	ARRIMO FORA DA PROJ. DA CASA - ATÉ 1,20M	10,31 m	6,19 m²	13,92 m²
Total geral: 10		101,76 m	73,21 m²	161,68 m²

TABELA DE TOPOGRAFIA	
QUADRA E LOTE	ATERROS
QD. 05, LT. 18	6,29 m³
QD. 05, LT. 19	7,85 m³
QD. 05, LT. 20	14,76 m³
QD. 05, LT. 21	0,99 m³
QD. 05, LT. 22	4,01 m³
QD. 05, LT. 23	19,38 m³
QD. 05, LT. 24	18,48 m³
QD. 05, LT. 25	5,51 m³
QD. 05, LT. 26	8,94 m³
QD. 05, LT. 27	2,03 m³
Total geral: 10	88,24 m³

NOTA 1: O TERRENO DO RECUO FRONTAL DE GRAMA DEVERÁ SER NIVELADO EM CONFORMIDADE COM O NÍVEL DA CALÇADA E DO PLATÔ DA CASA.

NOTA 2: A RAMPA DE ACESSO DEVE TER DE 3% A 8,33% CHEGANDO AO NÍVEL DO PASSEIO DE PROTEÇÃO DA CASA. QUALQUER ESTRUTURA DE FUNDAÇÃO DEVE SER REALIZADA ABAIXO DESTE NÍVEL PARA QUE A RAMPA SE MANTENHA COMO ESPECIFICADA EM PROJETO. VER DETALHE EM CORTE ESQUEMÁTICO PRANCHA 01.

NOTA 3: ANTES DE INICIAR A EXECUÇÃO DA OBRA FAZER A COMPATIBILIZAÇÃO DO ESGOTAMENTO SANITÁRIO COM A IMPLANTAÇÃO DA CASA E A LOCAÇÃO DA RAMPA DE ACESSO, PARA QUE ESSA NÃO FIQUE SOBREPOSTA AO ESGOTAMENTO.

NOTA 4:

PATAMARIZAÇÃO

_ O PROJETO DE PATAMARIZAÇÃO FOI EXECUTADO COM BASE NO LEVANTAMENTO TOPOGRÁFICO REALIZADO PELO TECNÓLOGO EM AGRIMENSURA RAFAEL RODRIGUES NASCIMENTO, SOBRE ART Nº 1020250299130

ARRIMOS

_ O DETALHAMENTO DOS MUROS DE ARRIMO ENCONTRA-SE NO PROJETO ESTRUTURAL.

TALUDES

_ DEVERÁ SER PREVISTO SISTEMA DE DRENAGEM DOS TALUDES.
_ O TALUDE E 1M EM SEU ENTORNO DEVERÁ SER REVESTIDO DE COBERTURA VEGETAL.

CALÇADAS

_ O DETALHAMENTO DAS CALÇADAS ENCONTRA-SE NO PROJETO PASSEIO PÚBLICO.

PROJEÇÃO DA VAGA DE VEÍCULO

_ VERIFICAR A POSIÇÃO DAS VAGAS DE VEÍCULO EM PROJETO DE PASSEIO PÚBLICO.

LOTES FORA DOS CRITÉRIOS NECESSÁRIOS:

_ TODOS OS LOTES ATENDEM AOS CRITÉRIOS

LOTES RESERVADOS

_ OS LOTES 03 NA QUADRA 03 e LOTES 19 NA QUADRA 05 SÃO RESERVADOS PARA IDOSOS E PESSOAS COM DEFICIÊNCIA (PCD), RESPECTIVAMENTE.
_ 5% (CINCO POR CENTO) DAS UNIDADES DE PROGRAMAS DE LOTEAMENTOS SOCIAIS E DE HABITAÇÃO POPULAR SERÃO DESTINADAS ÀS MULHERES VÍTIMAS DE VIOLÊNCIA DOMÉSTICA CONFORME LEI ESTADUAL Nº 21.525/2022. TAIS HABITAÇÕES SERÃO DESIGNADAS EM SORTEIO E NÃO HAVERÃO DIFERENCIAÇÃO ÀS DEMAIS.

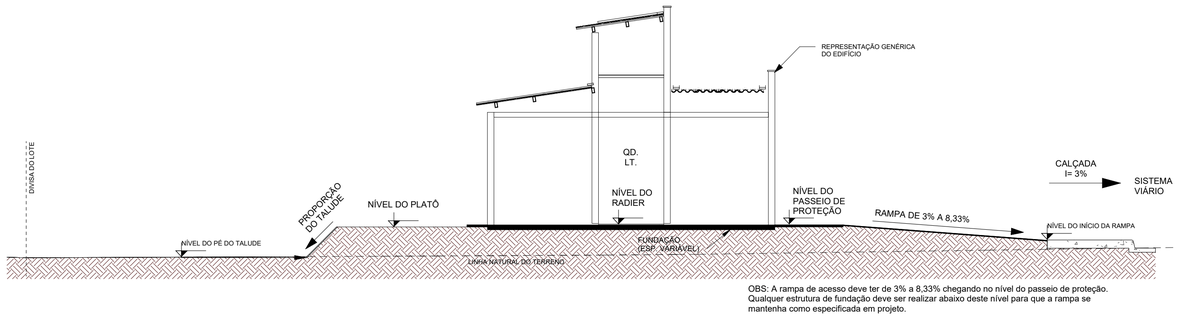

OBS: A rampa de acesso deve ter de 3% a 8,33% chegando no nível do passeio de proteção. Qualquer estrutura de fundação deve ser realizar abaixo deste nível para que a rampa se mantenha como especificada em projeto.

2 CORTE ESQUEMÁTICO

ESCALA - 1 : 75

LEGENDA:

- ÁREA DE GRAMA
- CALçADA
- GUARDA-CORPO (ALVENARIA ESTRUTURAL)
- ARRIMO ABAIXO DA SOBREPOSIçãO DA HABITAçãO (EM CORTE)
- ARRIMO FORA DA SOBREPOSIçãO DA HABITAçãO ACIMA 1,20M (EM CORTE)
- ARRIMO FORA DA SOBREPOSIçãO DA HABITAçãO ATÉ 1,20M (EM CORTE)
- MURO DE ARRIMO (EM PLANTA)
- TERRENO NATURAL
- TALUDE
- TERRENO PATAMARIZADO
- RAMPA
- LOTES RESERVADOS PARA PCD E IDOSO (VER NOTAS)
- LOTES COM POSSIBILIDADE DE APROVEITAMENTO (VER NOTAS)
- LOTES RECUSADOS
- CERCA EM MADEIRA
- MURETA HIDRáULICA
- FOSSA SéPTICA
- SUMIDOURO
- VAGA DE GARAGEM
- POSTE

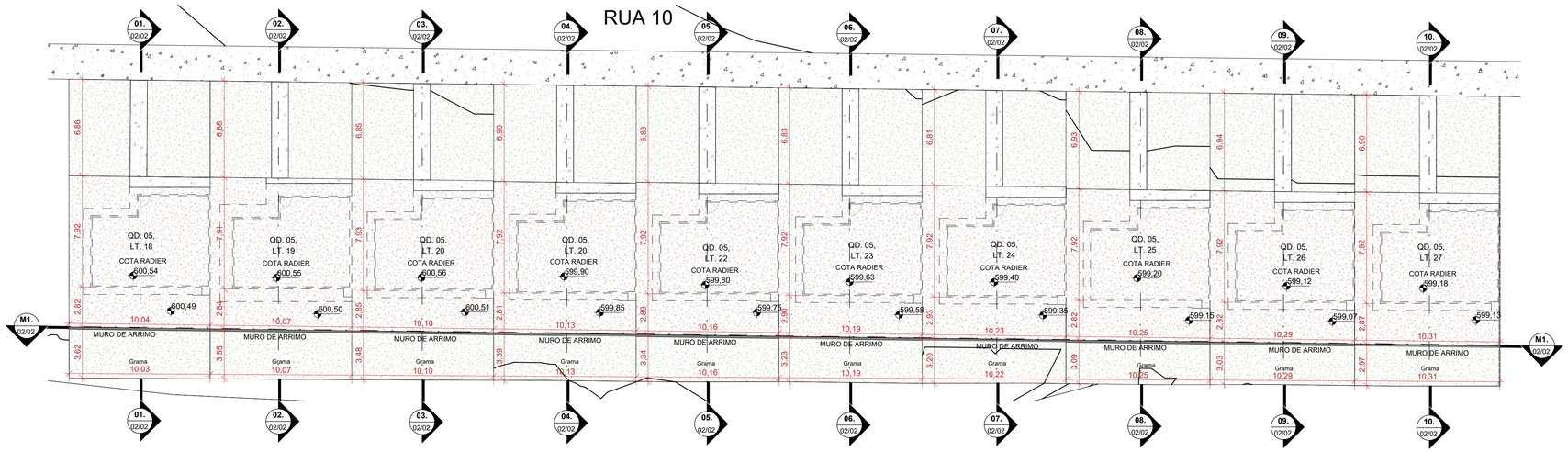

3 PATAMARIZAÇÃO - QD. 05

ESCALA - 1 : 200

HISTÓRICO DE REVISÃO: R00

00 -EMISSÃO INICIAL DO PROJETO
01 - XXXXXXXXXXXXXXXXX
02 - XXXXXXXXXXXXXXXXX
03 - XXXXXXXXXXXXXXXXX
04 - XXXXXXXXXXXXXXXXX
05 - XXXXXXXXXXXXXXXXX

QUADRO DE REVISÕES

REVISÃO	DATA	MOTIVAÇÃO	SOLICITANTE	CONTEÚDO	AUTOR
R00	08/10/2025	Nº SEI e Despacho Nº 202400031003670	SPO	Emissão inicial do projeto	PAULO H. STIVAL

APROVAÇÃO DE PROJETO:

Os projetos referentes ao Processo SEI Nº202400031003670, encontram-se dentro das normas e exigências da AGEHAB, tendo sido elaborado por profissionais habilitados.

GERÊNCIA DE PROJETOS DE IMPLANTAÇÃO

SUPERINTENDÊNCIA DE PROJETOS E ORÇAMENTOS

AGEHAB Agência Goiana de Habitação

GOVERNO DE GOIÁS O ESTADO QUE DÁ CERTO

PROJETO DE PATAMARIZAÇÃO

STA. ISABEL - 10 UH

ENDEREÇO DA OBRA: RUA 10, LOTES 18 A 27 DA QUADRA 05, POVOADO DE CIRILÂNDIA, SANTA ISABEL DE GOIÁS.

PROPRIETÁRIO:

AGÊNCIA GOIANA DE HABITAÇÃO - AGEHAB
CNPJ: 01.274.240/0001-47

AUTOR DO PROJETO:

ARQ. URB. PAULO H. STIVAL | CAU: A109492-0 / GO

PATAMARIZAÇÃO

CONTEÚDO:

LOCALIZAÇÃO E PATAMARIZAÇÃO

ÁREA DO TERRENO: 2.127,30 m²	**DESENHO:** CINDY MOREIRA	**ESCALA:** Como indicado	**FOLHA:** 01/02
ÁREA CONSTRUÍDA: 00.000,00m²	**PROGRAMA:** REVIT - 2025 / **DATA:** JAN/2024	**FORMATO:** A1 (841x594mm)	

IMPORTANTE: ANTES DA EXECUÇÃO, VERIFICAR A COMPATIBILIDADE COM PROJETOS COMPLEMENTARES: TOPOGRÁFICO, EXECUTIVO, ESTRUTURAL, ELÉTRICO E HIDRÁULICO.

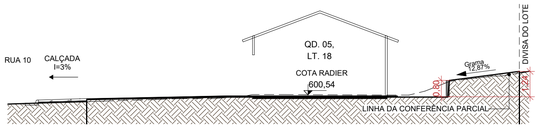

1 **01.**

ESCALA - 1 : 150

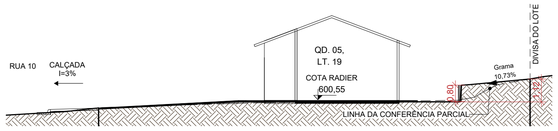

2 **02.**

ESCALA - 1 : 150

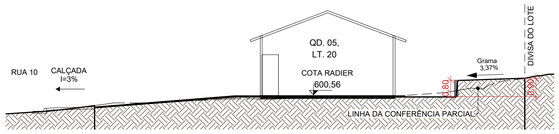

3 **03.**

ESCALA - 1 : 150

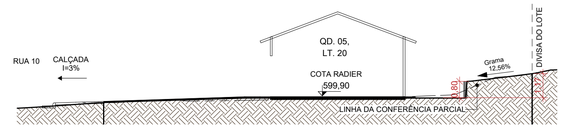

4 **04.**

ESCALA - 1 : 150

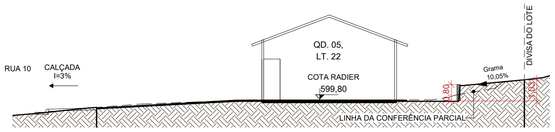

5 **05.**

ESCALA - 1 : 150

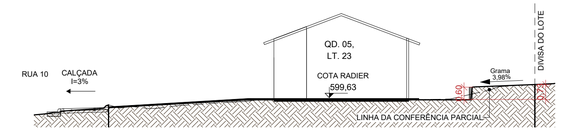

6 **06.**

ESCALA - 1 : 150

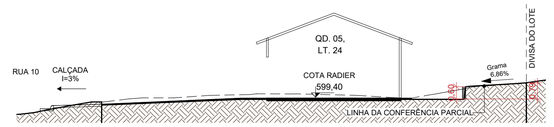

7 **07.**

ESCALA - 1 : 150

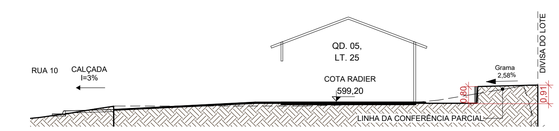

8 **08.**

ESCALA - 1 : 150

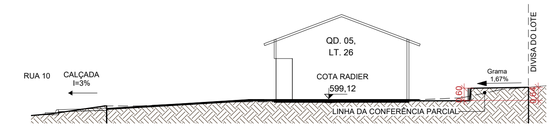

9 **09.**

ESCALA - 1 : 150

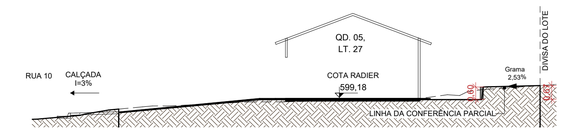

10 **10.**

ESCALA - 1 : 150

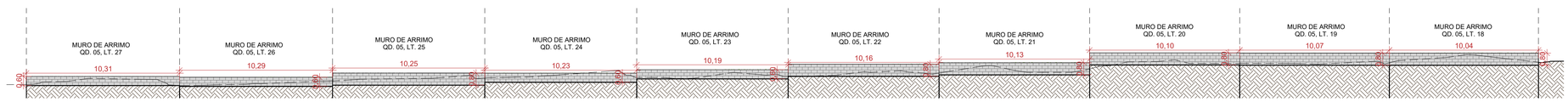

11 **M1.**

ESCALA - 1 : 175

NOTA 1: O TERRENO DO RECUO FRONTAL DE GRAMA DEVERÁ SER NIVELADO EM CONFORMIDADE COM O NÍVEL DA CALÇADA E DO PLATÔ DA CASA.

NOTA 2: A RAMPA DE ACESSO DEVE TER DE 3% A 8,33% CHEGANDO AO NÍVEL DO PASSEIO DE PROTEÇÃO DA CASA. QUALQUER ESTRUTURA DE FUNDAÇÃO DEVE SER REALIZADA ABAIXO DESTE NÍVEL PARA QUE A RAMPA SE MANTENHA COMO ESPECIFICADA EM PROJETO. VER DETALHE EM CORTE ESQUEMÁTICO PRANCHA 01.

NOTA 3: ANTES DE INICIAR A EXECUÇÃO DA OBRA FAZER A COMPATIBILIZAÇÃO DO ESGOTAMENTO SANITÁRIO COM A IMPLANTAÇÃO DA CASA E A LOCAÇÃO DA RAMPA DE ACESSO, PARA QUE ESSA NÃO FIQUE SOBREPOSTA AO ESGOTAMENTO.

NOTA 4:

PATAMARIZAÇÃO

_ O PROJETO DE PATAMARIZAÇÃO FOI EXECUTADO COM BASE NO LEVANTAMENTO TOPOGRÁFICO REALIZADO PELO TECNÓLOGO EM AGRIMENSURA RAFAEL RODRIGUES NASCIMENTO, SOBRE ART Nº 1020250299130

ARRIMOS

_ O DETALHAMENTO DOS MUROS DE ARRIMO ENCONTRA-SE NO PROJETO ESTRUTURAL.

TALUDES

_ DEVERÁ SER PREVISTO SISTEMA DE DRENAGEM DOS TALUDES.
_ O TALUDE E 1M EM SEU ENTORNO DEVERÁ SER REVESTIDO DE COBERTURA VEGETAL.

CALÇADAS

_ O DETALHAMENTO DAS CALÇADAS ENCONTRA-SE NO PROJETO PASSEIO PÚBLICO.

PROJEÇÃO DA VAGA DE VEÍCULO

_ VERIFICAR A POSIÇÃO DAS VAGAS DE VEÍCULO EM PROJETO DE PASSEIO PÚBLICO.

LOTES FORA DOS CRITÉRIOS NECESSÁRIOS:

_ TODOS OS LOTES ATENDEM AOS CRITÉRIOS

LOTES RESERVADOS

_ OS LOTES 03 NA QUADRA 03 e LOTES 19 NA QUADRA 05 SÃO RESERVADOS PARA IDOSOS E PESSOAS COM DEFICIÊNCIA (PCD), RESPECTIVAMENTE.
_ 5% (CINCO POR CENTO) DAS UNIDADES DE PROGRAMAS DE LOTEAMENTOS SOCIAIS E DE HABITAÇÃO POPULAR SERÃO DESTINADAS AS MULHERES VÍTIMAS DE VIOLÊNCIA DOMÉSTICA CONFORME LEI ESTADUAL Nº 21.525/2022. TAIS HABITAÇÕES SERÃO DESIGNADAS EM SORTEIO E NÃO HAVERÃO DIFERENCIAÇÃO ÀS DEMAIS.

HISTÓRICO DE REVISÃO: R00

00 -EMISSÃO INICIAL DO PROJETO
01 - XXXXXXXXXXXXXXXXX
02 - XXXXXXXXXXXXXXXXX
03 - XXXXXXXXXXXXXXXXX
04 - XXXXXXXXXXXXXXXXX
05 - XXXXXXXXXXXXXXXXX

QUADRO DE REVISÕES

REVISÃO	DATA	MOTIVAÇÃO	SOLICITANTE	CONTEÚDO	AUTOR
R00	08/10/2025	Nº SEI e Despacho Nº 202400031003670	SPO	Emissão inicial do projeto	PAULO H. STIVAL

APROVAÇÃO DE PROJETO:

Os projetos referentes ao Processo SEI Nº202400031003670, encontram-se dentro das normas e exigências da AGEHAB, tendo sido elaborado por profissionais habilitados.

GERÊNCIA DE PROJETOS DE IMPLANTAÇÃO

SUPERINTENDÊNCIA DE PROJETOS E ORÇAMENTOS

AGEHAB
Agência Goiana de Habitação

GOVERNO DE GOIÁS
O ESTADO QUE DÁ CERTO

PROJETO DE PATAMARIZAÇÃO

STA. ISABEL - 10 UH

ENDEREÇO DA OBRA: RUA 10, LOTES 18 A 27 DA QUADRA 05, POVOADO DE CIRILÂNDIA, SANTA ISABEL DE GOIÁS.

PROPRIETÁRIO:

AGÊNCIA GOIANA DE HABITAÇÃO - AGEHAB
CNPJ: 01.274.240/0001-47

AUTOR DO PROJETO:

ARQ. URB. PAULO H. STIVAL | CAU: A109492-0 / GO

PATAMARIZAÇÃO

CONTEÚDO:

CORTES E MUROS DE ARRIMO

ÁREA DO TERRENO:	DESENHO:		ESCALA:	FOLHA:
2.127,30 m²	CINDY MOREIRA		Como indicado	02/02
ÁREA CONSTRUÍDA:	**PROGRAMA:**	**DATA:**	**FORMATO:** A1 (841x594mm)	
00.000,00m²	REVIT - 2025	JAN/2024		

IMPORTANTE: ANTES DA EXECUÇÃO, VERIFICAR A COMPATIBILIDADE COM PROJETOS COMPLEMENTARES: TOPOGRÁFICO, EXECUTIVO, ESTRUTURAL, ELÉTRICO E HIDRAULICO.